

Indications relatives à l'approbation

Procédure d'information et de participation de la population	
Examen préalable	

Publication dans la feuille officielle d'avis	
Publication dans la feuille officielle du Jura bernois	
Dépôt public	
Pourparlers de conciliation	
Opposition vidée :	Opposition non vidée :
	Réserve de droits :

DECISION DU CONSEIL MUNICIPAL


DECISION DE L'ASSEMBLEE MUNICIPALE

Le/la Président(e) de l'assemblée	Le/la secrétaire de l'assemblée
-----------------------------------	---------------------------------

Le/la secrétaire municipal(e) certifie exactes les indications ci-dessus
 Sonceboz-Sombeval, le Le/la secrétaire municipal(e)







APPROUVE PAR L'OFFICE DES AFFAIRES COMMUNALES ET DE L'ORGANISATION DU TERRITOIRE

Mandat n°. 00015_AT

	Plan n°	Dess.	Contr.	Date	
	00015_AT	VHE	VHE	05.08.2024	Format : 126,0 x 59,4 cm

Remarques :
 Base cadastrale datant du 23 juillet 2024. Les numéros de biens-fonds soulignés sont inscrits à titre provisoire au plan cadastral.
 Cartographie des dangers naturels © Office des forêts et des dangers naturels du canton de Berne. Actualité : 31.07.2024

Légende

 Zone présentant un danger considérable	 Périmètre A
 Zone présentant un danger moyen	 Périmètre de la zone à bâtir
 Zone présentant un danger faible	
 Zone présentant un danger indéterminé	

